1 CITY OF JACKSON

© GM JOHNSON

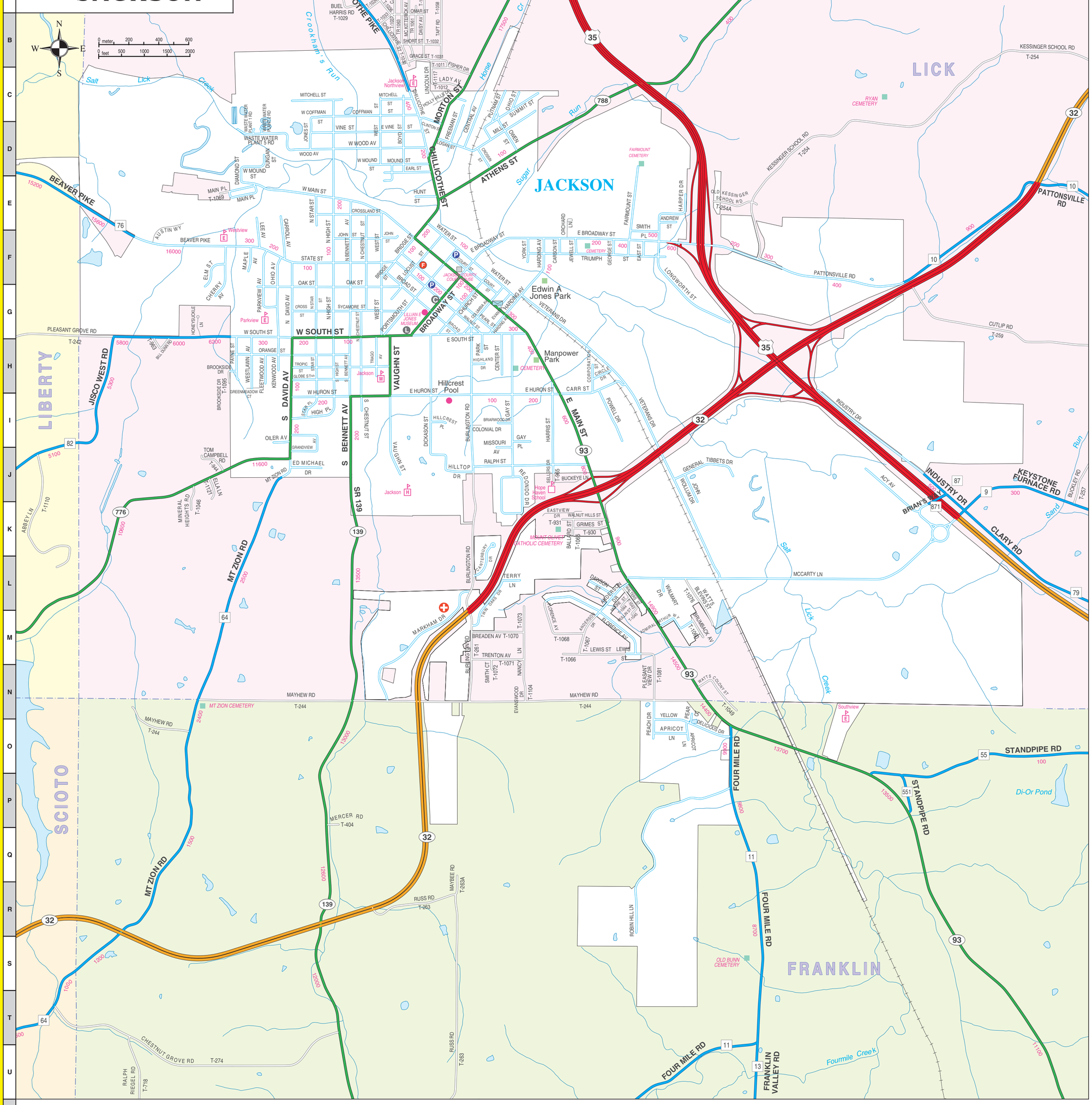

JACKSON CITY STREET INDEX

ACY AV	J41
ADMIRAL ARTHUR WY	M37
ANDERSON DR	L36,M36
ANDREW ST	E37
APRICOT LN	O37,O38
ATHENS ST	E34
AUSTIN WY	F28
BALLARD ST	K36
BEAVER PIKE	E26,F29
N BENNETT AV	F32
S BENNETT AV	H32,J32
BILL DUNN RD	H28
BOYD ST	D33
BREADEN AV	M34
BRIAN'S WAY	K42
BRIARWOOD DR	I34
BRIDGE ST	F32,F33
BROAD ST	F33,G33
BROADWAY ST	G33
E BROADWAY ST	F34,F36
BROOKSIDE DR	H29,I29
BRUMBACK AV	M38
BUCKEYE LN	J36
BUCKLEY RD	J45
BUEL HARRIS RD	A31
BURLINGTON RD	I34,N34
CAMBRIAN AV	A32
CANTERBURY DR	L34
CARR ST	H36
CARROLL AV	E30
CARSON ST	F35
CENTER ST	H34
CENTRAL AV	D34
CHERRY AV	G29
CHESTNUT GROVE RD	T28
N CHESTNUT ST	F32,H32
S CHESTNUT ST	I32
CHILLICOTHE PIKE	A31
CHILLICOTHE ST	B32,D33
CHURCH ST	G34
CIRCLE DR	H36
CLARY RD	K43
CLINTON ST	D33
COFFMAN ST	C32
W COFFMAN ST	C31
COLONIAL DR	I34
COLUMBIA AV	G34
CORPORATION ST	H36
COURT ST	F34
CROSS ST	G31
CROSSIN ST	D34
CROSSLAND ST	E32
CUTLIP RD	G43
DAISY AV	B33
N DAVID AV	G31
S DAVID AV	I31
DAWSON ST	L36
DIAMOND ST	E30
DICKASON ST	I33
DUNGAN ST	D30
EARL ST	D33
EAST ST	F37
EASTVIEW DR	K35
ED MICHAEL DR	J31
ELLA LN	J29
ELM ST	F29
EVANS PL	G34
EVANSWOOD DR	N35
FAIRMOUNT ST	E37
FISHER DR	B33
FLEETWOOD AV	I30
FLORENCE AV	L35,M36
FOUR MILE RD	P39,U37
FRANKLIN VALLEY RD	U39
FREEMAN ST	D33
GAY PL	I35
GAY ST	I35
GENERAL TIBBETS DR	J38
GEORGE ST	F36
GLOBE ST	H31
GRACE ST	B33
GRANDVIEW AV	J31
GREENMEADOW CT	I29
GRIMES ST	K36
HARDING AV	F35,G35
HARPER DR	E38
HARRIS ST	I35
HIGH PL	I31
N HIGH ST	F31,G31
S HIGH ST	H31
HIGHLAND DR	H34
HILLCREST PL	I33
HILLTOP DR	J33
HOLLY HILLS DR	C33
HONEYSUCKLE LN	G29
HUNT ST	E33
E HURON ST	H33,H35
W HURON ST	I31
INDUSTRY DR	I41,J42
JESSIE ST	A32
JEWELL ST	F36
JISCO WEST RD	I27
JOHN ST	F31,F32
JOHN WOLLUM DR	J38
JONES ST	D31
KENWOOD AV	H30
KESSINGER SCHOOL RD	B44,D39
KEYSTONE FURNACE RD	J44
LADY AV	C33
LEE AV	E30
LEWIS ST	M36,M37
LINCOLN DR	C33
LOCUST ST	F33
LOGAN ST	D33
LONGWORTH ST	F37
MAIN PL	E29,E30
E MAIN ST	I36
W MAIN ST	E31
MAPLE AV	F30
MARKHAM DR	M33
MAYBEE RD	R34
MAYHEW RD	N30,O28
MC KITTERICK AV	B33
MCCARTY LN	L40
MERCER RD	P31
MILL ST	D34
MINERAL HEIGHTS RD	K29
MISSOURI AV	I34
MITCHELL ST	C31,C32
MOORE ST	M36
MORTON ST	D33
MOUND ST	D32
W MOUND ST	D30,D32
MT ZION RD	J30,R28
MULLIN ST	M37
NANCY LN	N35
OAK ST	F32,G31
OHIO AV	F30
OHIO ST	C35
OILER AV	I30
OLD KESSINGER SCHOOL RD	E38
OMAR ST	A33
ORANGE ST	H30
ORCHARD LN	F36
OWEN ST	D35
PARK ST	H34
PARKVIEW AV	G30
PARRISH ST	A33
PATTONSVILLE RD	E44,F40
PAYNE ST	H30
PEACH DR	O37
PEAR CT	N38
PEARL ST	G34
PLEASANT GROVE RD	G26
PLEASANT VIEW DR	N37
PORTSMOUTH ST	G32
POWELL DR	I36
PUTNAM ST	C34
RALPH RIEGEL RD	U28
RALPH ST	J34
REDONDO DR	J35
ROBIN HILL LN	S37
RUSS RD	R33,U34
SELLERS DR	J35
SHORT ST	B33
SMITH CT	N34
SMITH PL	E37
E SOUTH ST	H33
W SOUTH ST	G30,G31
SR 139	J32
STANDPIPE RD	O44,P42
STAR PL	I31
N STAR ST	E31,G31
S STAR ST	H31
STATE ST	F31
SUMMIT ST	C35
SYCAMORE ST	G31
TAFT RD	B33
TERRY LN	L34
TOM CAMPBELL RD	J29
TR 1061	B33
TR 1062	A32
TR 1063	B33
TR 1115	A32
TR 1116	A32
TRAGO AV	H32
TRENTON AV	M34
TRIUMPH ST	F36
TROPIC ST	H31
TURNER AV	A32
TWIN OAKS DR	M34
VAUGHN ST	H33,I32
VETERANS DR	G35,I37
VINE ST	D31
E VINE ST	D32
WALMART DR	L37
WALNUT HILLS ST	K36
WALNUT ST	G34
WALTERS ST	L37
WASTE WATER PLANT 1 RD	D30
WASTE WATER PLANT 2 RD	D30
WASTE WATER PLANT 5 RD	D30
WATER ST	E33,F34
WATTS BLEVINS ST	L38
WATTS COLONY ST	N38
WEST ST	D32,G32
WESTLAWN AV	H30
WOOD AV	D31
W WOOD AV	D32
YELLOW DELICIOUS DR	N37
YORK ST	F35

WELLSTON STREET INDEX

E A ST	AB45,AB46
W A ST	AB42,AB44
ADAMS LN	AA41
AMBER DR	Y47
S ARKANSAS AV	AD42
E B ST	AB44
W B ST	AB42
BESSIE HILL RD	AN45
BRALEY RD	AL45
BRIAN AV	AB42
E BROADWAY ST	AB45
W BROADWAY ST	AB41,AD40
BURNS AV	AC42
E C ST	AA45
W C ST	AA43
CALVARY CEMETERY RD	AB39
CANDLELIGHT DR	AH45
CEDAR ST	Z45,Z46
CHEATWOOD RD	AD49
COMET RD	AE41
S CONNECTICUT AV	AD46,AG46
COPE LN	X45
E D ST	AA43,AA45
DAISY LN	AC41
DEBBIE LN	AI42
S DELAWARE AV	AD47,AG47
DRIVING PARK RD	AF43
E E ST	Z42,AA45
ELECTRIC PARK RD	AD38
ELM ST	Z46
EXLINE RD	AE41
FAIRGROUNDS RD	AG42,AH42
FINLEY CHAPEL RD	AB37
FRANK SMITH RD	AN47
GOLDEN ROCKET DR	Y42
GRADY LN	X44
HARRISON AV	AC40
HICKORY ST	Z47
HIGH ST	AC41
HIRAM WEST RD	AJ48
HONEYSUCKLE LN	AJ45
IDLE WHEELS MHP	AE40
S ILLINOIS AV	AB43
S ILLINOIS AV	AD43
N INDIANA AV	AA44
S INDIANA AV	AD44,AF44
INGALLS RD	AE41
JASON ST	AA41
JEFF MONTGOMERY RD	AA43
JENKINS MEM RD	AL44
JOLLY LN	V44
KANSAS AV	AD41
KISOR RD	AH49
LEVINE RD	AE39
LIVINGSTON AV	AH47
LOCKARD RD	AC40
LOOKOUT DR	Y48
S MAINE AV	AE47,AH47
MAPLE DR	AH45
N MASSACHUSETTS AV	AA46
S MASSACHUSETTS AV	AD46,AF46
MC GHEE LN	AH46
MEADOW RUN RD	AH42
N MICHIGAN AV	AB43
S MICHIGAN AV	AE43,AF43
MILTON PL	Z45
N MINNESOTA AV	Y40
S MINNESOTA AV	AD43
S MISSOURI AV	AD42
MITCHELL DR	Y47
MONTGOMERY MEADOWS AV	AH45
MULGA RD	AD49
S NEW HAMPSHIRE AV	AF46
N NEW JERSEY AV	AB45
S NEW JERSEY AV	AC45,AF45
N NEW YORK AV	AB45
S NEW YORK AV	AC45,AH45
NEWMAN LN	AD41
NO 8 PIKE	AB39
OAK RIDGE RD	Z47
N OHIO AV	AA44,AB44
S OHIO AV	AC45,AG44
OLD 327 RD	AA42
N PARK AV	AB44
PAUL GREEN RD	AD37
N PENNSYLVANIA AV	W44
S PENNSYLVANIA AV	AI44
PLUMMER RD	W44
POPLAR ST	Z46
RADCLIFF LN	AA42
N RAILROAD AV	AB44
S RAILROAD AV	AC44,AD44
S RHODE ISLAND AV	AE46,AG46
SAND HILL RD	AN39
SIMMONS RD	AL41
SOUDERS LN	AB40
STANLEY BUSH RD	AL49
SUNSET DR	AA42
TAMMY AV	AB41
TOM CORWIN RD	AJ37,AL43
VELMA DR	Y46
N VERMONT AV	AB46
S VERMONT AV	AE45
WELLSTON INDUSTRIAL PARK RD	AM43
WELLSTON PARK RD	X49,AA50
N WISCONSIN AV	AB43
S WISCONSIN AV	AE43
WOMELDORF AV	AD41
WOODSON CEMETERY RD	AM44
E 1ST ST	AB45
W 1ST ST	AB42
E 2ND ST	AC46
W 2ND ST	AC42,AC44
E 3RD ST	AC45
W 3RD ST	AC42
E 4TH ST	AC46
W 4TH ST	AC42
E 6TH ST	AD45,AD46
W 6TH ST	AD43
E 7TH ST	AD45,AD46
E 8TH ST	AD45
W 8TH ST	AD44
E 9TH ST	AE45
W 9TH ST	AD42,AD44
E 10TH ST	AE44,AE47
W 10TH ST	AE43
E 11TH ST	AE44
W 11TH ST	AE43
E 12TH ST	AE45
E 13TH ST	AF44,AF45
W 13TH ST	AF42
E 14TH ST	AF44,AF47
E 15TH ST	AG44

OAK HILL STREET INDEX

AETNA ST	AH30
ANTIOCH RD	AE26,AI29
N BINGHAM ST	AG33
S BINGHAM ST	AJ33
BOUNDARY ST	AG32
BOWMAN ST	AI31
BRYN MAWR DR	AI32
CEDAR ST	AK29
CENTER ST	AH30
CHARLOTTE AV	AJ30
COZY GLEN RD	AK29,AL27
E CROSS ST	AI31
W CROSS ST	AI30
DAVIS AV	AJ29
DAVIS ST	AI34
ELM ST	AH31
EVAN ST	AJ29
EVANS ST	AF32
EVELYN DR	AK29
FIREBRICK ST	AI33
N FRONT ST	AG31,AI31
S FRONT ST	AJ30
S GALLIA ST	AK31
GALLIPOLIS RD	AK35
GLEN COVE ST	AI31
HARRISON BETTS RD	AK28
HERBERT DR	AH33
E HILL ST	AI30
W HILL ST	AI30
HYLAND AV	AH30
JACKSON ST	AG31
JEFFERSON CLAY RD	AM32
JEFFERSON ST	AH31
JIM REESE RD	AJ27
JOHN EVANS RD	AE32
JONES ST	AK30
KNIGGE RD	AM30
LINCOLN ST	AH30
MADISON ST	AH31
E MAIN ST	AH32,AI31
W MAIN ST	AI28,AI30
MAPLE AV	AJ30
W MAPLE AV	AI29
MC CORKLE RD	AK26
MILL ST	AI30
MILLAWN AV	AH30
MONROE ST	AH31
MORGAN ST	AG30
MORIAH RD	AH35
E NORMAN ST	AG32
NORTH ST	AG33
E OAK ST	AH33
OHIO AV	AK30
PALMYRA AV	AI32
PARK AV	AI30
S PARK AV	AJ30
PLUM ST	AG32
PORTLAND ST	AI31
RAILROAD ST	AI31
RAINER DR	AG31
REED ST	AH33
SADDLE HILL RD	AG26
SHADRACK RD	AI36
SMITH ST	AI34
SMITTLE RD	AJ29
STEADMAN DR	AK30
SUNSET DR	AH26
SWAN AIRPORT RD	AD33,AD36
THOMAS ST	AJ30
VIRGINIA LN	AN30
WASHINGTON ST	AH32
WESTERN AV	AI30
2ND ST	AH31
3RD ST	AH32
4TH ST	AH32

COALTON STREET INDEX

ANDERSON ST	Y30
BOYD RD	W35
BROADWAY ST	AA30
BUFFALO SKULL RD	Y27
CEMETERY LN	X29
CHURCH ST	X31,Y29
DARLING ST	Y31
DIXON ST	X31
ELIZABETH ST	X30
EXLINE ST	Z31
FOSTER ST	Y30
GLENROY RD	X36
HARDSCRAPPLE RD	AA34
HEARNEY ST	Y30
HILL ST	Z31
MAIN ST	X30,X31
MEADE ST	X30
O'NEAL ST	Z31
OILER ST	Z31
PATTERSON ST	X31
RAILROAD ST	Z31
SCOTT ST	Y30
SCOTTS COLONY RD	W34
SHOOK ST	X30,X31
SOUR RUN RD	V28
STEWART ST	Y31
TANK HILL ST	Y31
TILLEY LN	Z29,Z30
TR 509	Y36
VINE ST	X31
WELLS ST	X30
WINFOUGH ST	Y29
2ND ST	Y31,Z31
3RD ST	Y31,Z31

2 CITY OF WELLSTON

© GM JOHNSON

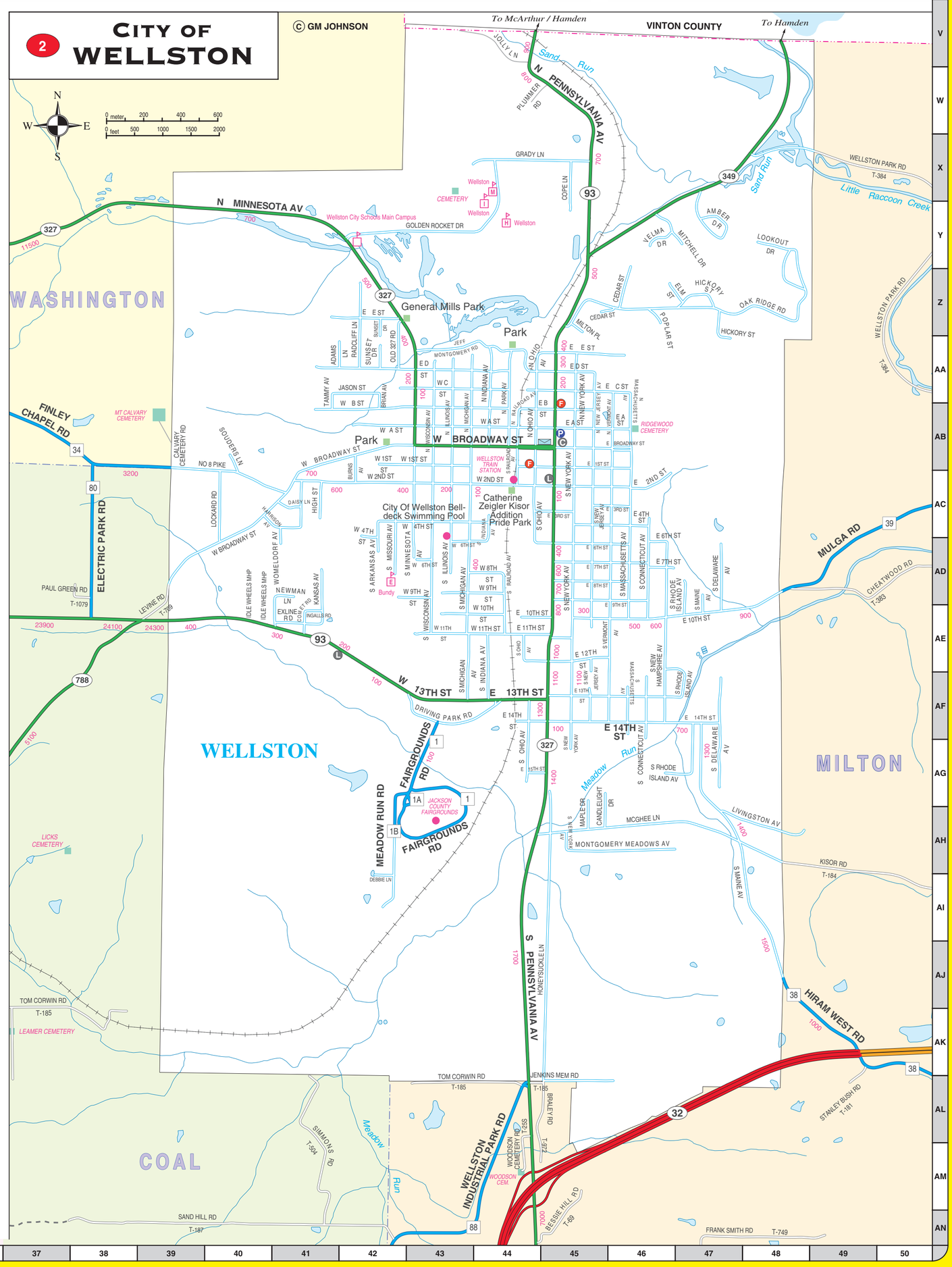

3 VILLAGE OF COALTON

© GM JOHNSON

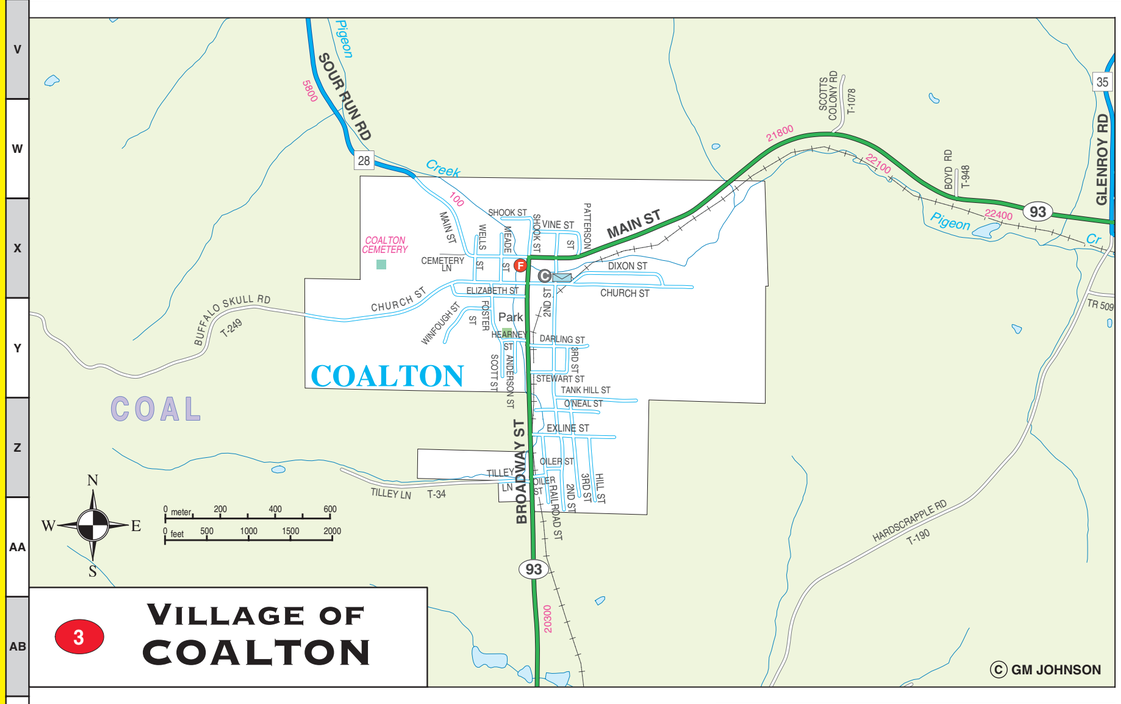

4 VILLAGE OF OAK HILL

© GM JOHNSON